

BRUVEITA

Nr. 2

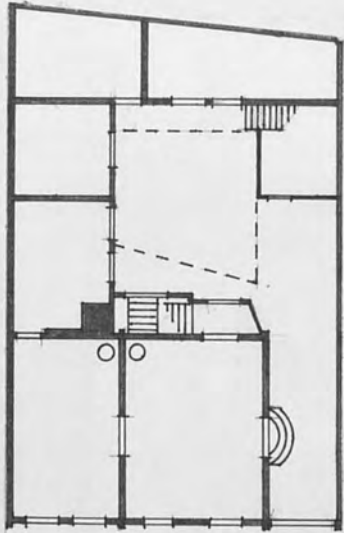


Klasse B

4

B


I.

Gate Bruveita		nr. 2
Betegnelse		
Eier 1970	Trondheim kommune	
Takst kr.	30 000	Areal tomt 131 m ² bygninger m ²
Bruk	Bolig	
Oppført	tidligst 1807	senest 1817 omkring
<small>KJENT</small>		<small>ANTATT</small>
Siste brann	1708	Tidligere branner 1681
Byggherre	Slakter Peder Haugan.	Oppr. bruk Bolig
Arkitekt		
Plantype	2-roms plan med kjøkken i sidefløy, svalgang.	
Hovedmål	9x5,5 / 4x3	Etasjer 2 + loftsrom.
Grunnmur	Pusset.	Kjeller under vestlige del c. 9,5.
Vegger	Tømmer, stående panel.	
Tak	Saltak, tegl.	
Eksterior	Empirevinduer i 1. etg. opprinnelige, midthengsel. Opprinnelig portal, vakkert, kraftig overstykke.	
Interior	4 innvendige dører av 1700-tallstype, i følge tradisjon fra Harmonien.	
Gårdsplass	Trivelig gårdsrom, støpt dekke. Vakker brolegging	
Uthus	i veita.	
Ombygging	Vindusomramming, 2. etg. vinduer er skiftet. Nedre del av portalpilastrene er ny. Svalen i 2. etg. utvidet og innkledd.	
Tegninger, oppmålinger	Oppmålt 1949 av Ivar Gjølme. Plan kjeller 1. og 2. etg., loft $1:50, \leq$ 1:50, fasade 1:20, detaljer og skjema. NTH. 1955 Planer BA.	
<p>Påbygget eller nybygget ca. 1815. Ved branntaksering 1807 har huset 1 etg. og måler 14x7 alen, i 1816 2. etg. og 14x10 alen.</p> <p>Høy bevaringsverdi i seg selv, med eksterior og interior stort sett som ved oppførelsen. Et vesentlig trekk i miljøet.</p>	Ønskelige forandringer	
	Omgivelser Positive	
	Vedlikeholdstilstand B Antikvarisk tilstand A Arkitekturvurdering B Miljøvurdering A Prioritering B	
	Dato	
Sign		

Gate Bruveita	nr. 2
Eldre bilder	Foto Hovedinngangen 1926, NK.
Litteratur	K.G. Noach: Byggevirkksomhet i Trondheim 1800-1850
Kilder	Branntakster 1766-1827. Skriftlig bilag til oppmåling 1949 av Ivar Gjølme.
Tidligere bygning brent/revet	Murmester Jørgensens gård. 1815
Kultur-, personalhistorie	Tidligere skjenkestue iflg. eieren 1949. Johan Bojer har bodd i kammerset i 2. etg. som elev ved underofficerskolen.
Reguleringsplan Til hinder for bevaring?	645 Byggelinjen i samsvar med nåværende bebyggelse. Nei.
Fremtidige planer	Området er foreslått som bevaringsstrøk.
Plan 1. etg. 1949	1:200
	
Bruveita	 128.2
	128.3

I.

Gate Bruveita nr. 4	
Betegnelse	
Eier 1970 Veum, Karen	
Takst kr. 30.000	Areal tomt 167 m ² bygninger m ²
Bruk Bolig	
Oppført _____ tidligst <u>1777</u> senest <u>1797</u> omkring _____	
Siste brann ^{KJENT} 1708	Tidligere branner 1681 ^{ANTATT}
Byggherre mestersnekker Mons Wærnes	Oppr. bruk Bolig
Arkitekt	
Plantype midtganghus	
Hovedmål 11x7	Etasjer 2
Grunnmur stein, pusset.	Kjeller under hele unntatt
Vegger tømmer, liggende panel.	port.
Tak saltak, tegl.	
Eksterior Sen-empire vinduer, enkel portal.	
Interior	
Gårdsplass, Støpt dekke i gården. Vakker brolegging i veita.	
Uthus	
Ombygging Fasadeutstyr skiftet etter 1850.	
Tegninger, oppmålinger	
<p>Sannsynligvis fra slutten av 1700-tallet. Hovedhuset taksert til 60 daler i 1777, 160 daler i 1797. En del av huset kan være eldre.</p> <p>Et anonymt hus med preg fra siste halvdel av 1800-tallet, men med stor verdi som del av miljøet.</p>	Ønskelige forandringer
	Omgivelser positive.
	Vedlikeholdstilstand B Antikvarisk tilstand C Arkitekturvurdering C Miljøvurdering A
	Prioritering B
Dato	
Sign	

Gate	Bruveita	nr. 4
Eldre bilder	Foto	
Litteratur		
Kilder	Branntakster 1777-1827	
Tidligere bygning brent/revet		
Kultur-, personalhistorie		
Reguleringsplan Til hinder for bevaring?	645 Nei	Byggelinjen i samsvar med nåværende bebyggelse.
Fremtidige planer	Området er foreslått som bevaringsstrøk.	
		
128.1		